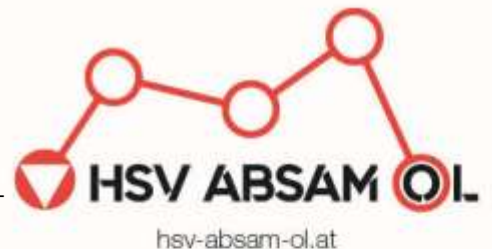


Wettkampfinformation zum
 3.AC Mittel, Wildermieming am 14.05.2022-
 und
 4.AC/ÖM Sprint in Hall in Tirol am 15.05.2022



Organisation:

Veranstalter: Österreichischer Fachverband für Orientierungslauf
Durchführung: HSV Absam OL
Ehrenschutz: Brigadier Mag. Ingo Gstrein, Militärkommandant von Tirol,
 Josef Geisler, Landesrat für Sport, Land Tirol,
 Matthias Fink BEd. MA, Bürgermeister Wildermieming,
 Dr. Christian Margreiter, Bürgermeister Hall in Tirol
Wettkampfleiter: Klaus Zweiker
Bahnleger: Mario Ammann
Techn. Delegierter: Erik Adenstedt
Jury: Elisabeth Kirchmeir, Erik Adenstedt, Roland Kohlbacher

	3.AC Mittel	4.AC/ÖM Sprint
Wettkampfzentrum	Camping Gerhardhof Wildermieming 47.314132°; 11.036025°	Mittelschule Dr.Posch Hall in Tirol 47.279972°; 11.503713°
Anreise	gem. Info auf Anne	
Parken	gem. Lageplan; beim Campingplatz und nach der Abfahrt von der Landesstraße (Einweiser beachten!) Busse unbedingt vorher anmelden an: a.angerer90@gmail.com	gem. Lageplan; Hofermarkt und DM-Parkplatz Hall
Vereinsunterlagen	Ausgabe bei der Anmeldung am Samstag für beide Tage Nennfelder müssen vor der Anreise überwiesen werden.	
WC, Umkleiden, Duschen	beim WKZ, beim Start kein WC Keine Spikes!	in der Mittelschule, beim Start kein WC Keine Spikes!
Kinderbetreuung	Im Bereich WKZ von 30 min vor Start bis 30 min nach letztem Start Anmeldung an wilhelm.waibl@aon.at	
Kinderfähnchenstrecke	von 14:00-17:00	10:00-12:00 beim WKZ



Aufenthaltsbereich	Lagerwiese beim Ziel, Vereinszelte empfohlen!	Spielplatz im Park beim WKZ, bei Schlechtwetter in der Schule
Verpflegung	Getränke im Zielbereich Beim Gerhardhof spezielle Speisenangebote für Wettkämpfer <i>Die Bewirtung ist nicht Teil der Veranstaltung. Benützung des Gasthauses nur bei Konsumation</i>	Getränke im Zielbereich
Erste Hilfe	Über das Rote Kreuz	
Startzeit	14:00 Uhr erster Start	10:00 Uhr erster Start <i>Das Laufgebiet muss bis 07:30 Uhr verlassen werden und bleibt bis zum Zielschluss Sperrgebiet!</i>
Weg zum Start	1.000m, 15min, mit Bändern markiert Aufwärmen beim WKZ und am Weg zum Start	1.000m, 15min, mit Bändern markiert Aufwärmen beim WKZ und am Weg zum Start
Startlisten	Online auf Anne ab Do 12.05.2022	
Start- nummern	Werden am Samstag für beide Tage ausgegeben und sind bei beiden Bewerben offen zu tragen. Keine Ausgabe von Sicherheitsnadeln.	
Leih-SI	werden beim WKZ in begrenzter Zahl angeboten (keine SI Air+!)	
Karten- abgabe	keine <i>Bitte um Fair Play!</i>	Nach dem Zieleinlauf
Sieger- ehrerung	ca. 17:00 Uhr im WKZ Gerhardhof	ca. 13:15 Uhr WKZ Mittelschule Dr. Posch
Maximalzeit Zielschluss	120 min 17:40 Uhr	60 min 12:40 Uhr
Ergebnisse	Am Bildschirm beim Zieleinlauf und auf https://liveresultat.orientering.se	
Preise	Sachpreise	ÖM-Medaillen für Meisterschaftskategorien, andere: Sachpreise
Karte und Gelände	Stand Mai 2022 Maßstab 1:10.000 bzw. 1:7.500	Stand Mai 2022 Maßstab 1:4.000 bzw. 1:3.000

<p>Gelände- charakter- istik</p>	<p>Nevertear-Papier</p> <p>Das Gelände liegt auf einer Höhe zwischen 800 und 1000 Metern. Im östlichen Teil wird das Laufgebiet von Steinblöcken und Kuppen geprägt, im westlichen Teil finden sich unterschiedliche Geländeformen mit Mulden und Senken. Der vorherrschende Föhrenwald bietet eine vielfältige Bodenbeschaffenheit und ist meist gut belaufbar.</p> 	<p>Die Altstadt von Hall ist mit vielen kleinen Gassen durchzogen. Außerhalb des Stadtkerns ist das parkähnliche Gelände sehr detailreich.</p> <p><u>Es gilt die StVO!</u></p> 
<p>Besondere Symbole Hinweise zur Karte</p>	<p>Im Laufgebiet beim Gerhardhof gibt es eine Bogenschießanlage. <u>Diese ist am Lauftag gesperrt!</u> Die Objekte (siehe Muster) sind als „markantes künstliches Objekt - x“ (Symbol 531) kartiert.</p> 	<p>Spielgeräte sind kartiert als „markantes künstliches Objekt - x“ (Symbol 531). Statuen, Skulpturen, Litfaßsäulen und weitere besondere Objekte sind kartiert als „markantes künstliches Objekt - Kreis“ (o; Symbol 530). Sitzbänke sind <u>nicht</u> kartiert. Gastbetriebe im Freien und andere vorübergehend gesperrte Flächen (z.B. Baustellen) sind mit Symbol 714 kartiert.</p>  <p>Die neue Sprintnorm ISSprOM 2019-2 vereinfacht den</p>

	 <p>Sitzbänke und andere Einrichtungen (z.B. Grillplätze) sind kartiert als „markantes künstliches Objekt - Kreis" (o), Symbol 530.</p>	<p>„Mehrebenen-Bereich“. Das Beispiel zeigt die Straßenunterführung in Hall. Der Bereich mit zwei Lafebene wird als schraffierte Fläche hervorgehoben und mit einer gestrichelten Linie abgeschlossen. Die Spitzen der Dreiecke zeigen den Ein- und Ausgang zur unteren Ebene.</p> 
<p>Postenbeschreibungen</p>	<p>auf der Karte (in Symbolform) aufgedruckt, zusätzlich für Elitekategorien in der Startbox, alle anderen beim WKZ zur freien Entnahme (zum Teil in Textform)</p>	
<p>SI Zeitnehmung</p>	<p>SIAC aktiviert SIAC Batterie-Test: Eine SIAC-Teststation befindet sich im Wettkampfbereich direkt neben den Postenbeschreibungen.</p>	
<p>OL-Shop</p>	<p>Beim Gerhardhof</p>	<p>Im Bereich der Schule</p>

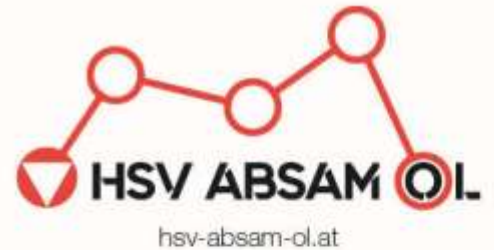
Allgemeine Hinweise:

- Im Wettkampfbereich besteht bis zum Wettkampf Trainingsverbot.
- SI-cards: Für all jene, die keine SI-Card besitzen, besteht die Möglichkeit, bei der Anmeldung eine gegen eine Leihgebühr von € 2,- und Kautions von € 30,- oder Lichtbildausweis auszuleihen (**ACHTUNG: Das sind keine berührungsfreien SI-Cards!**).
- Die Veranstaltung wird nach den gültigen Regeln der Wettlaufordnung des ÖFOL durchgeführt.

Datenschutz:

Die Teilnehmer am Wettkampf erklären sich mit der Meldung mit der Veröffentlichung von Fotos, die bei diesem Wettkampf gemacht werden, sowie mit der Veröffentlichung der Ergebnisse im Internet einverstanden.
Melde-, Start- und Ergebnislisten unserer Veranstaltung werden im Internet veröffentlicht.

Weitere Informationen zum Datenschutz und zu Ihren Rechten finden Sie unter www.oefol.at/datenschutz.



Haftung:

Die Teilnahme erfolgt auf eigene Gefahr. Der Veranstalter übernimmt keine Haftung für auftretende Schäden jedweder Art - auch nicht gegenüber Dritten. Jede:r Läufer:in startet auf eigene Gefahr. Die Bestimmungen der Straßenverkehrsordnung und des Forstgesetzes sind einzuhalten. Bei einer Absage der Veranstaltung übernimmt weder der ÖFOL noch der durchführende Verein eine Haftung für entstandene Kosten.

Anti-Doping: Es gelten die Anti-Doping-Regelungen laut Wettlaufordnung.

Für den Veranstalter
Wettkampfleiter und Obmann
Klaus Zweiker

Unterstützer/Sponsoren:

Wir bedanken uns bei:

Österreichisches Bundesheer, Militärkommando Tirol
ÖHSV

Gemeinden Wildermieming, Hall in Tirol, Telfs
Camping Gerhardhof,
Land Tirol,

TVB Innsbruck und Hall-Wattens

Firmen Eggerdruck, Recheis, Tirol-Milch, Casinos Austria, Rückenwind, Holly-Kaffee,
Stastny Optik,

Tiroler Tageszeitung, Tiroler Krone, Regionalmedien Tirol GmbH,
Mieminger Dorfzeitung, ORF Tirol, Tiroler Landesmuseen,

Austria Skiverband, Tiroler Versicherung, Olympiaworld, Tirol Werbung, Polizei



Stadt **Hall in Tirol**



gh Gerhardhof
EINFACH GENESSEN



INNS' BRUCK

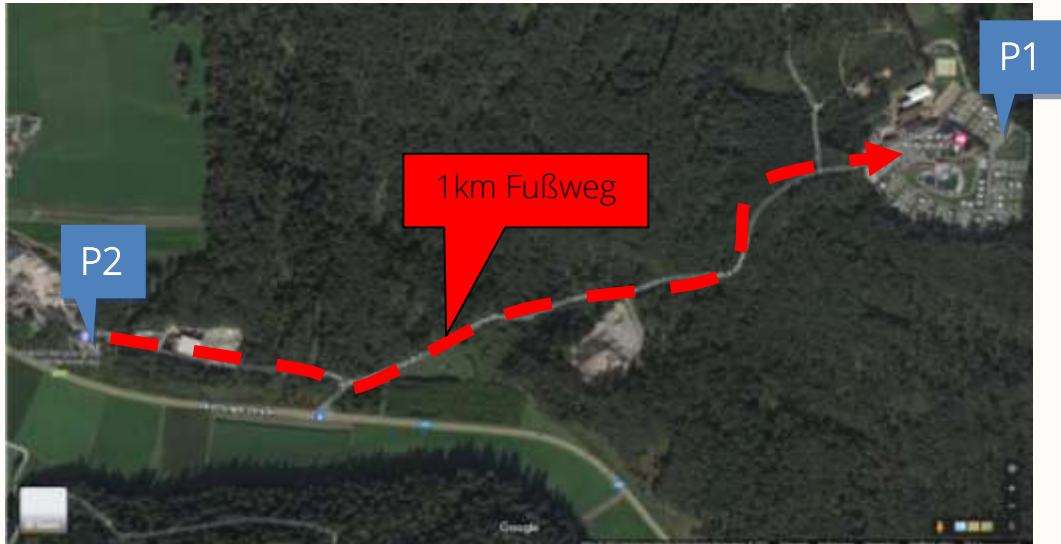


Bankverbindung: Raiffeisenbank Absam, BIC RZTIAT22200, IBAN AT13 3620 0000 0002 6088

Lageplan Wildermieming/Gerhardhof:



Parkplätze Wildermieming



Lageplan Hall in Tirol:



Bahndaten:

3. AC Mittel

Kategorie	Distanz	Steigung	Anzahl Posten	Maßstab
H21-E	5.40	150	22	1:10.000
H20-E	5.00	160	20	1:10.000
H18-E	5.00	160	20	1:10.000
H16-E	4.10	120	17	1:10.000
H21-L	4.20	145	15	1:10.000
H21-K	3.60	100	15	1:10.000
H35-	4.90	150	19	1:10.000
H40-	4.70	130	16	1:10.000
H45-	4.40	135	18	1:7.500
H50-	4.20	140	17	1:7.500
H55-	4.40	110	17	1:7.500
H60-	3.80	100	16	1:7.500
H65-	3.60	85	14	1:7.500
H70-	3.00	65	14	1:7.500
H75-	2.60	45	13	1:7.500
H80-	2.30	35	11	1:7.500
H-H	2.90	55	11	1:7.500
H15-18	3.20	70	13	1:7.500
H-14	3.40	70	14	1:7.500
H-12	3.10	35	17	1:7.500
H-10	2.60	35	13	1:7.500
D21-E	4.30	145	17	1:10.000
D20-E	4.00	140	17	1:10.000
D18-E	4.00	140	17	1:10.000
D16-E	3.60	100	16	1:10.000
D21-L	3.80	100	17	1:10.000
D21-K	3.20	80	12	1:10.000
D35-	3.90	80	14	1:10.000
D40-	3.80	80	14	1:10.000
D45-	3.50	80	15	1:7.500
D50-	3.20	75	15	1:7.500
D55-	3.20	70	14	1:7.500
D60-	3.00	80	13	1:7.500
D65-	2.70	70	12	1:7.500
D70-	2.20	40	10	1:7.500
D75-	2.20	40	10	1:7.500
D-H	2.90	60	13	1:7.500
D15-18	3.10	65	16	1:7.500
D-14	3.30	60	13	1:7.500
D-12	3.10	35	17	1:7.500
D-10	2.60	35	13	1:7.500
Offen Lang	4.70	115	20	1:7.500
Offen Kurz	3.20	60	13	1:7.500
Neulinge	3.60	55	19	1:7.500
Family	2.90	35	14	1:7.500

- Kartenformate: 1:7.500: A3; 1:10.000: A4

4.AC/ÖM Sprint:

Kategorie	Effektive Distanz	Steigung	Anzahl Posten	Maßstab
H21-E	4.00	35	32	1:4.000
H20-E	3.50	35	26	1:4.000
H18-E	3.50	35	26	1:4.000
H16-E	3.10	15	25	1:4.000
H21-L	3.50	30	24	1:4.000
H21-K	2.90	20	25	1:4.000
H35-	3.40	30	27	1:4.000
H40-	3.50	30	27	1:4.000
H45-	3.30	35	28	1:3.000
H50-	3.20	30	27	1:3.000
H55-	3.20	25	27	1:3.000
H60-	3.00	20	26	1:3.000
H65-	2.90	15	24	1:3.000
H70-	2.40	15	23	1:3.000
H75-	2.10	15	22	1:3.000
H80-	1.90	15	19	1:3.000
H-H	2.20	15	19	1:3.000
H15-18	2.50	15	25	1:3.000
H-14	2.10	15	22	1:3.000
H-12	1.90	10	25	1:3.000
H-10	1.40	10	18	1:3.000
D21-E	3.40	25	28	1:4.000
D20-E	2.90	20	23	1:4.000
D18-E	2.90	20	23	1:4.000
D16-E	2.60	20	24	1:4.000
D21-L	3.00	25	22	1:4.000
D21-K	2.60	15	22	1:4.000
D35-	2.90	20	25	1:4.000
D40-	2.90	15	27	1:4.000
D45-	2.80	15	24	1:3.000
D50-	2.70	15	23	1:3.000
D55-	2.50	15	23	1:3.000
D60-	2.30	10	23	1:3.000
D65-	2.20	15	20	1:3.000
D70-	2.10	10	20	1:3.000
D75-	1.70	15	19	1:3.000
D-H	2.20	15	18	1:3.000
D15-18	2.30	15	20	1:3.000
D-14	2.10	15	20	1:3.000
D-12	1.90	10	25	1:3.000
D-10	1.40	10	18	1:3.000
Offen Lang	2.70	15	27	1:3.000
Offen Kurz	2.30	15	26	1:3.000
Neulinge	1.90	10	25	1:3.000
Family	1.90	10	25	1:3.000

- Kartenformate: 1:3.000: A3; 1:4.000: ca. A4 quadratisch (ca. 30x30 cm)