

„Schöckl“- Orientierungslauf 2025

Sonntag, 4. Mai am Schöckl-Plateau ab 10 Uhr

O-Treff für ALLE


Hobby-Schnuppern
4 Strecken

Landesmeisterschaft
Mitteldistanz
Steiermark, Burgenland



ORGANISATION

Ehrenschutz	Bürgermeister Jakob Taibinger. St.Radegund
Veranstalter	Landesverbände Steiermark (STOLV), Burgenland (BOLV)
Durchführung	Sportunion Schöckl Orienteeing Graz und Outdoor Orienteeing
Organisationskomitee	Gesamtleitung + Bahnlegung: Mag. Hannes Pacher Auswertung/Zeitnehmung: Tobias Teichmann
Kontrolle	Christoph Wendner
Wettkampfbzentrum	Steiermark – Bezirk Graz Umgebung – Schöcklland St.Radegund – Alpengasthof GPS: 47.198414, 15.466843
Nennungsschluss	bis Samstag, 26.4.2025 unter ANNE oder per Mail an tobias.teichmann@aon.at Das Nenngeld muss bei Nennungsschluss überwiesen werden!
Nachnennung !!!	In den Meisterschaftsklassen mit erhöhter Nenngebühr möglich bis 30.4.2025 Nachmeldungen am Wettkampftag nur in den Kategorien OFFEN möglich!
Spätnennung !!!	In den Meisterschaftsklassen gibt es keine Spätmeldung am Wettkampftag Meldungen am 4.5. nur in den Kategorien OFFEN möglich!
Bankverbindung	Konto der Sportunion Schöckl Orienteeing, IBAN: AT55 3837 7001 0417 4405 Überweisung bitte bis Montag, 28.4.2025
Zeitmessung	SportIdent : Kontrollstationen sind auf einen Abstand von 20cm programmiert. Es können alle Modelle von SIAC (SportIdent Active Card) bis SportIdent Card 5 verwendet werden.
Information aktuell	www.oefol.at > ANNE / www.suso-club.at Startlisten ab Freitag, 2.5.2025



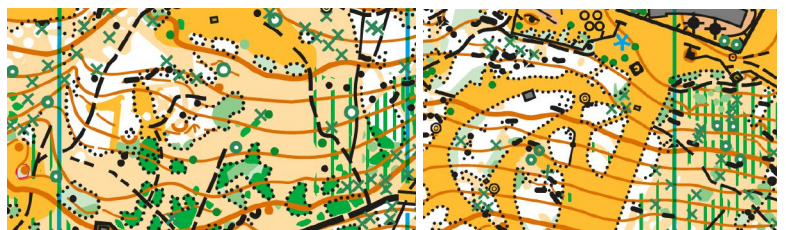
Laufinformationen - Mitteldistanz

Sonntag, 4. Mai 2025

Wettkampfbereich (WKZ)	Alpengasthof am Schöckl-Plateau / Bergstation Schöckl Seilbahn GPS: 47.198414, 15.466843	
Erster Start	10:30 Uhr	
Entfernungen Wege zum WKZ:	Mit Schöckl-Seilbahn: Berg/Talfahrt (10') – € 10.- inkl. Parkgebühr Parkplatz Talstation: GPS: 47.185926, 15.486233 Wanderung zu Fuß: ab Seilbahn Talstation (2 Std.) – Parkgebühr € 5.- ab Schöcklkreuz (1 Std.) – Parkgebühr € 5.-	
Entfernung WKZ – Start	100 m	
Entfernung WKZ – Ziel	100 m	
WC	Es stehen WCs in Gasthöfen zur Verfügung	
Duschen	Duschköglichkeit nicht vorhanden	
Verpflegung	Gasthaus Alpengasthof, Stubenberghaus stehen nach dem Lauf zur Verfügung	
Siegerehrung	Wird von den jeweiligen Landesverbänden ab 13:30 Uhr durchgeführt.	
Preise	Medaillen der Landesverbände	
Kategorien	SUSO-Orientierung Treff: = Rahmenbewerb MS – freie Startzeitwahl ab 10:30 Offen BLAU einfach, kurz – „Wandern“: Neulinge - Shadowing; Offen ROT einfach, lang – „Laufen“; Offen VIOLETT schwierig, kurz – „Orientieren“ Offen SCHWARZ schwierig, lang – „Orientieren als Herausforderung“ Landesmeisterschaften: Steiermark, Burgenland – Start ab 10:30 nach Startliste D/H19 E, D/H19kurz, D/H-12, D/H-14, D/H 15-18, D/H 35-, D/H 45- (B 40-), D/H 55-, D/H 65, H 75	
Streckendaten	Endgültigen Streckendaten - 2 Wochen vor Nennungsschluss auf ANNE publiziert.	
Kinder	Kinder-Fähnchen-Lauf gratis im Bereich des Gasthauses ; keine Kinderbetreuung	
Startberechtigt	Alle Personen, die Lust am Orientierungslauf haben	
Nenngeld	D/H 12, D/H 14, D/H 15-18, Neulinge,	€ 6.-
	Offene Kategorien	€ 10.-
	Alle übrigen Kategorien	€ 13.-
	Achtung! Berg/Talfahrt Sondertarif – € 10.- statt € 19.-	
Anmerkungen	Bei Schlechtwetter besteht im geringen Ausmaß Unterstand in den Gaststätten	

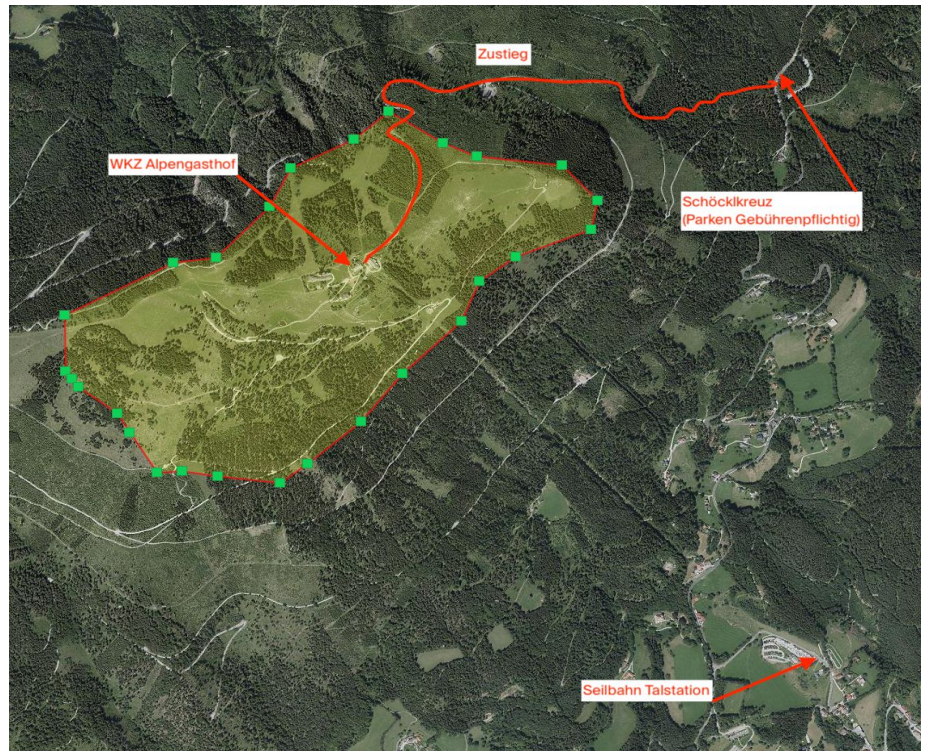
Die OL-Karte Schöckl

IOF-Norm. Maßstab 1: 5.000, Höhen: 5 m
Aufnahme 2007: G. Hadzhimitev, H. Pacher
Rev. 11/2024: Hannes Pacher
update: 04/2025: Hannes Pacher



Situation Schöckl - Wettkampfbereich

Anreise mit Seilbahn 10`
 Berg/Talfahrt
 Sondertarif € 10.- statt € 19,-
 Parkgebühr inkl.



Wanderzeit ab Schöcklkreuz 1h - Parkgebühr € 5.-

Sportart: Wandern
 Fitness: Gut in Form
 Route: Nur Hinweg

A Schöcklkreuz
 1 Wegpunkt #1
 B 7 Summits Schöckl

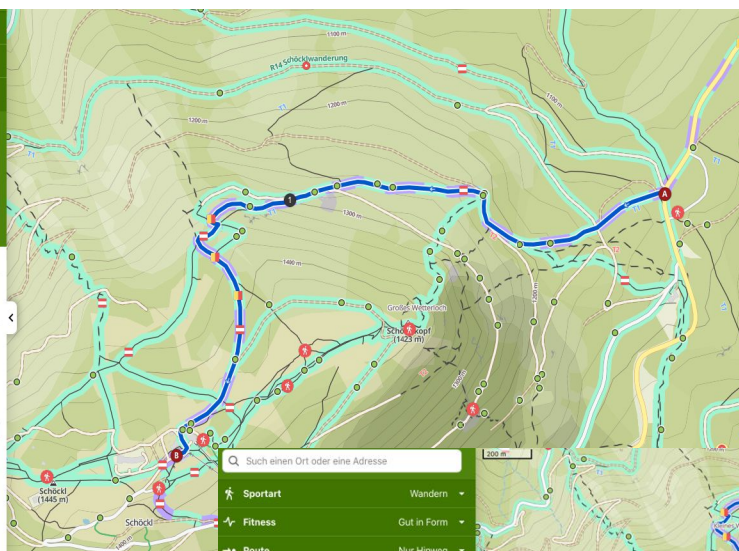
00:58 2,24 km 390 m

Mittelschwer Mittelschwere Wanderung. Gute Grundkondition erforderlich. Überwiegend gut begehbare Wege. Trittsicherheit erforderlich.

WEGTYPEN

- Bergwanderweg: 334 m
- Wanderweg: 691 m
- Weg: 1,21 km
- Straße: < 100 m

WEGBESCHAFFENHEIT



Wanderzeit ab Talstation 2h
 Parkgebühr € 5.-

Sportart: Wandern
 Fitness: Gut in Form
 Route: Nur Hinweg

A Wegpunkt A
 1 Wegpunkt #1
 B 7 Summits Schöckl

02:05 4,76 km 640 m

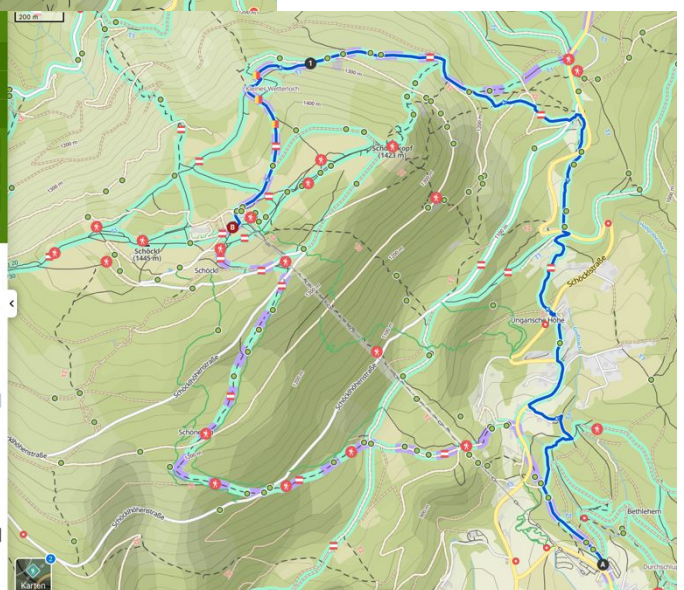
Mittelschwer Mittelschwere Wanderung. Gute Grundkondition erforderlich. Überwiegend gut begehbare Wege. Trittsicherheit erforderlich.

WEGTYPEN

- Bergwanderweg: 110 km
- Wanderweg: 1,45 km
- Weg: 1,83 km
- Nebenstraße: < 100 m
- Straße: 302 m

WEGBESCHAFFENHEIT

- Alpines Gelände: 708 m
- Naturbelassen: 821 m
- Looser Untergrund: 2,60 km



Unsere Partner für diese Veranstaltung



Allgemeines:

- Sportident wird als elektronisches Punching-System eingesetzt. Es wird die Möglichkeit angeboten, die Posten mit dem SI Air+ Chip berührungsfrei zu quittieren (Reichweite 30 cm). Im WKZ können SI-Chip zu einem Preis von € 2,- geliehen werden.
- Die Veranstaltung wird nach den gültigen Regeln der Wettkampfordnung des ÖFOL durchgeführt.
- Der durchführende Verein übernimmt keinerlei Haftung für auftretende Schäden jedweder Art, auch nicht gegenüber dritten Personen. Jede(r) Läufer(in) startet auf eigene Gefahr.
- Das Laufgebiet darf bis zum Wettkampf nicht betreten werden.
- Die Bestimmungen der Straßenverkehrsordnung, des Forstgesetzes und der Naturschutzgesetze sind einzuhalten.
- Bei einer Absage der Veranstaltung übernimmt der durchführende Verein keine Haftung für entstandene Kosten.

Anti-Doping

Mit der Teilnahme verpflichtet sich der/die Sportlerin zur Einhaltung der Anti-Doping- Regelungen des Anti-Doping Bundesgesetzes 2021, siehe auch das Service der NADA www.nada.at/medikamentenabfrage.

Datenschutzhinweise

Nähere Informationen zum Datenschutz bzw. unsere Datenschutzerklärung finden Sie unter: www.oefol.at/datenschutz

Fotos, Bild- und Tonaufnahmen

Sollten wir oder von uns beauftragte Dritte oder auch andere Personen von Ihnen Fotos oder sonstige Bild- und Tonaufnahmen während der Veranstaltung (worunter auch die Vor-, Nachbereitungs- und Reisezeit zu verstehen ist) machen, sind wir zu deren entschädigungsloser Veröffentlichung, Verbreitung, Vervielfältigung, Verwendung und Verwertung durch uns als Verantwortlichen und den/die Fotografen/in samt Ihrer Namens- und Funktionsnennung sowie Ihrer Wettkampfergebnisse berechtigt.

Sportergebnismanagement

Aufgrund der Erfüllung einer vertraglichen bzw. rechtlichen Verpflichtung des Verantwortlichen nach Art. 6 Abs. 1 lit. b und c bzw. f DSGVO bzw. auch aufgrund einer allenfalls diesbezüglich gleichfalls bestehenden Einwilligung der betroffenen Person nach Art. 6 Abs. 1 lit. a DSGVO werden die personenbezogenen Daten der betroffenen Person, soweit diese für die Teilnahme und/oder Leistungs-/Ergebniserfassung bzw.

Ergebnismanagement im Zusammenhang mit der Anmeldung oder Teilnahme beim oben angeführten Wettkampf erforderlich sind, gespeichert und auch nach Art. 17 Abs. 3 in Verbindung mit Art. 89 DSGVO für im öffentlichen Interesse liegende Archivzwecke und im berechtigten Interesse des Verantwortlichen, insbesondere zur Dokumentation und Bewerbung seiner Leistungen bzw. seiner Historie, gespeichert, verarbeitet und öffentlich zugänglich gemacht.

Für SUSO
Obmann und Wettkampfleiter
Hannes Pacher

Für den BOLV – Präsident Eugen Kainrath
Für den STOLV – Präsident Herwig Proske